

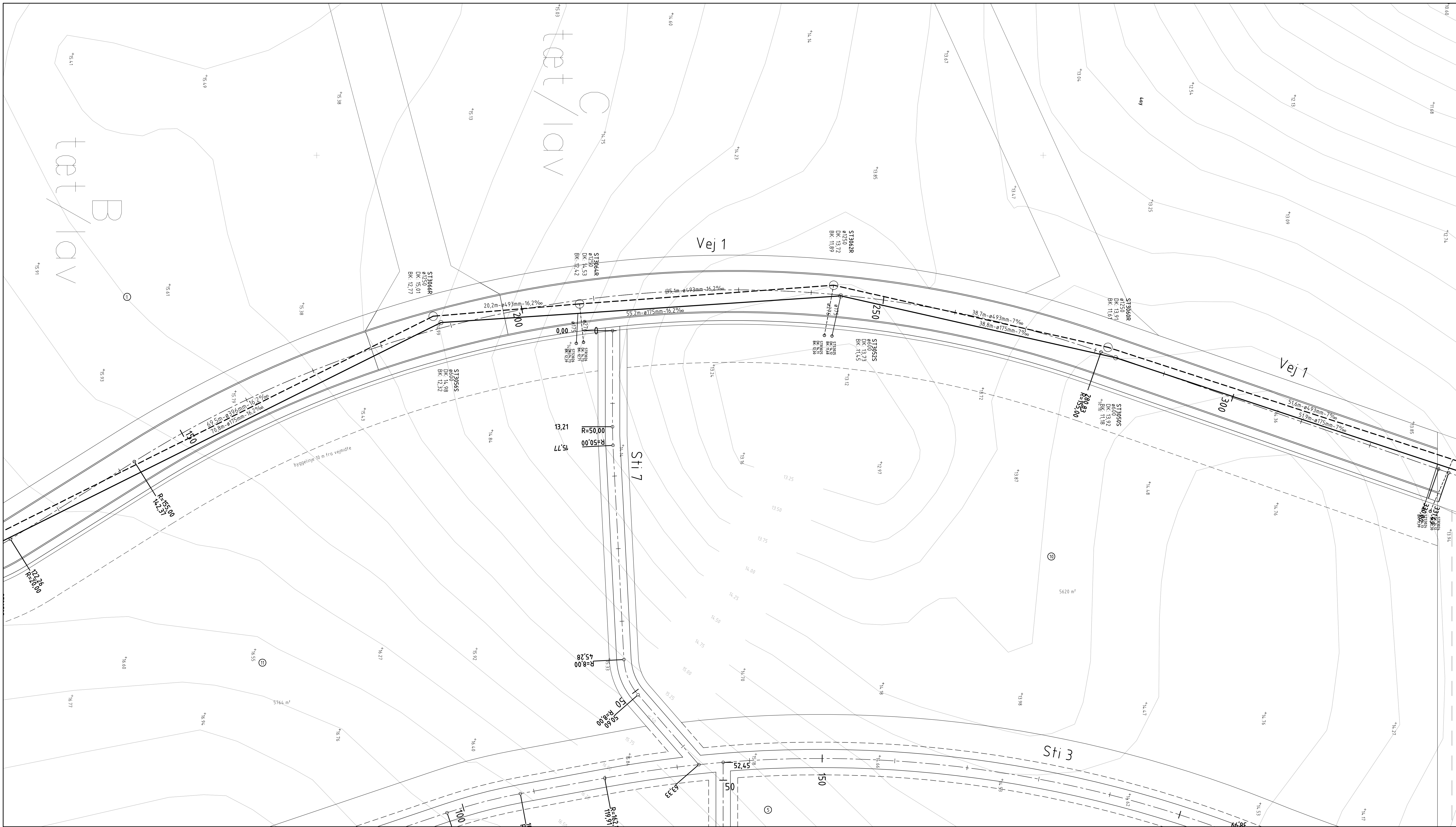
NOTE:
 Stik for regn- og spildevand er ø160 mm, hvor der intet andet er angivet.
 Parcelbrænde for regn- og spildevand er ø425 mm, hvor intet andet er angivet.
 Dimensioner på kloakledning er angivet som indv. diameter, dog undtaget frykledning.
 Hvor intet andet er angivet, lægges kloakledninger med min. 10% fald på regnvandsledninger og 30‰ fald på spildevandsledninger.
 Ubenevnte mål er i meter.
 Kølter er i meter i DVR90, system 34.

SIGNATURER:

---	Proj. regnvandsledning
---	Proj. spildevandsledning
---	Proj. frykledning
---	Afgrøning af kloakledning
Sxxxx	Proj. spildevandsbrænd
Rxxxx	Proj. regnvandsbrænd
Ss	Proj. parcelbrænd, spildevand
Rs	Proj. parcelbrænd, regnvand
DUT	70cm under terræn
Txxxx	Terrænklote
Dkxxxx	Dækselklote
Bkxxxx	Bundklote
Kxxxx	Indløbsklote
Ukxxxx	Udløbsklote
VSPxxxx	Vandspejlsklote

A2.201-00

Rev.	Dato	Konst./Tegn.	Kontrol	Godk.
	2009-03-23	ERD/Nlj		
<p>Projekt: 0741864 Mål 1:200</p> <p>Klemens Kolofod og Jørgen Ove Andersen Byggeområdningsrådgivere</p> <p>Ledningsplan revideret som udført, efter opmåling. Vej 1 st.0-130, Vej 2 st. 0-150 og Vej 3</p>				
				Bag Havnemø 32 4600 Køge Tlf. 5664 5700 Fax 5664 5701
				Filnavn: Ledningsplan_udf_plot Tegning nr.
				A2.201-00



NOTE:
 Stik for regn- og spildevand er ø160 mm, hvor der intet andet er angivet.
 Parcelbrønde for regn- og spildevand er ø425 mm, hvor intet andet er angivet.
 Dimensioner på kloakledning er angivet som indv. diameter, dog undtaget frykledning.
 Hvor intet andet er angivet, lægges kloakledninger med min. 10% fald på regnvandsledninger og 20% fald på spildevandsledninger.
 Ubenævnte mål er i meter.
 Koter er i meter i DVR90, system 34.


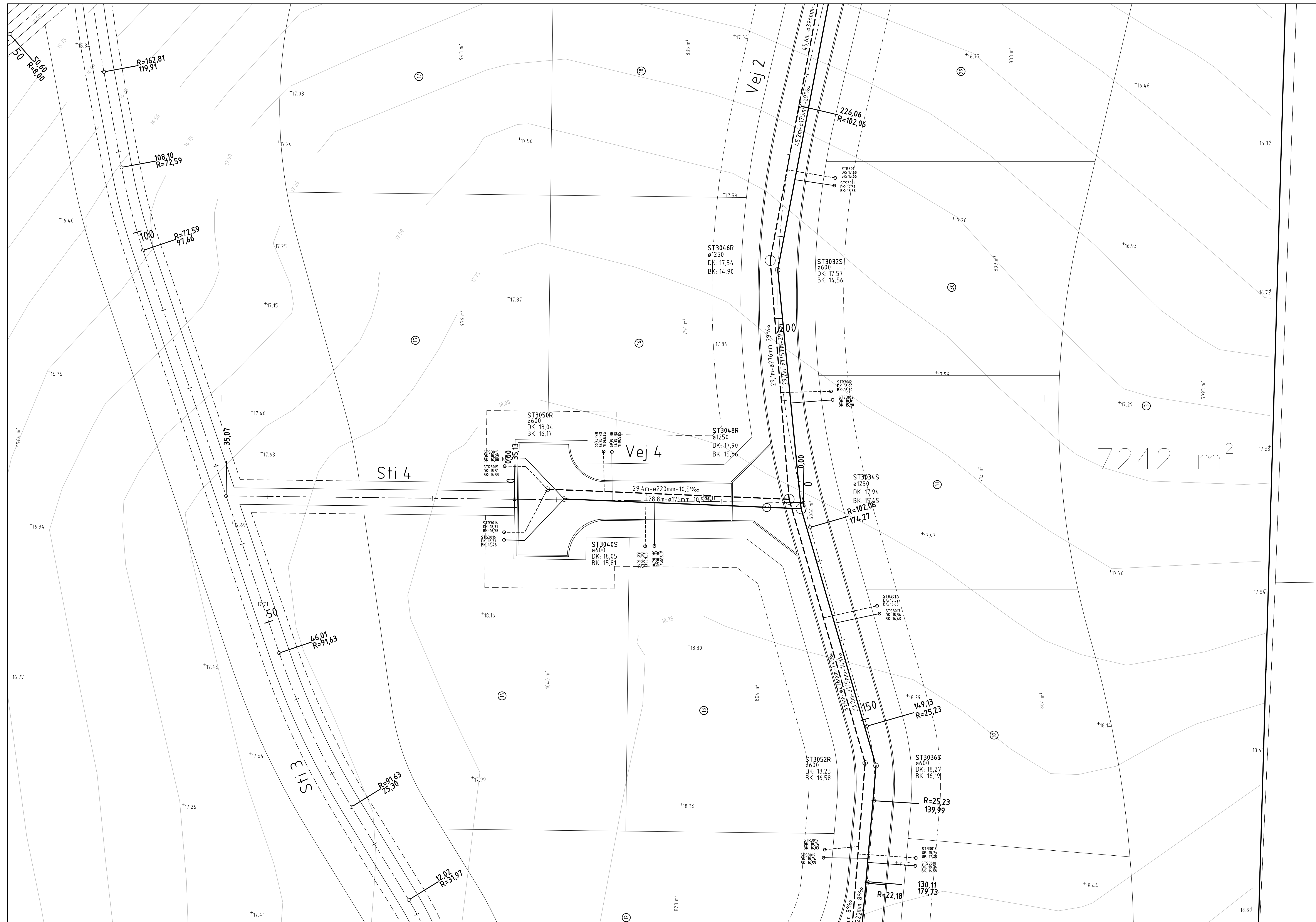
SIGNATURER:

---	Proj. regnvandsledning
---	Proj. spildevandsledning
---	Proj. frykledning
---	Afpropping af kloakledning
Sxxxx	Proj. spildevandsbrønd
Rxxxx	Proj. regnvandsbrønd
Ss	Proj. parcelbrønd, spildevand
Rs	Proj. parcelbrønd, regnvand
DUT	70cm under terræn
TKxxx	Terrænkote
DKxxx	Dækkelkote
BKxxx	Bundkote
IKxxx	Indløbskote
UKxxx	Udløbskote
VSPxxx	Vandspejlskote

A2.202-00

Henv. til tegning H2.206

Rev.	Dato	Konst./Tegn.	Kontrol.	Godk.	
	2009-03-23	ERD/klj			
Projektnr. 0741864		Mål 1:200		Bag Haverne 32 4600 Køge Tlf. 5664 5700 Fax 5664 5701	
Klemens Kofod og Jørgen Ove Andersen Byggemodning Tofteengen					Filnavn: Ledningsplan_udf-plot Tegning nr.
Ledningsplan revideret som udført, efter opmåling. Vej 1 st. 120-330					A2.202-00



NOTE:
 Stik for regn- og spildevand er ø160 mm, hvor der intet andet er angivet.
 Parcelbrønde for regn- og spildevand er ø425 mm, hvor intet andet er angivet.
 Dimensioner på kloakledning er angivet som indv. diameter, dog undtaget trykledning.
 Hvor intet andet er angivet, lægges kloakledninger med min. 10‰ fald på regnvandsledninger og 20‰ fald på spildevandsledninger.
 Ubenævnte mål er i meter.
 Koter er i meter i DVR90, system 34.

SIGNATURER:

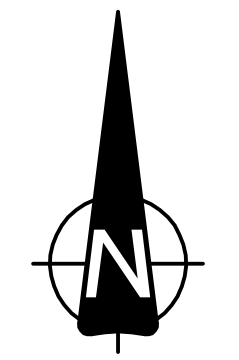
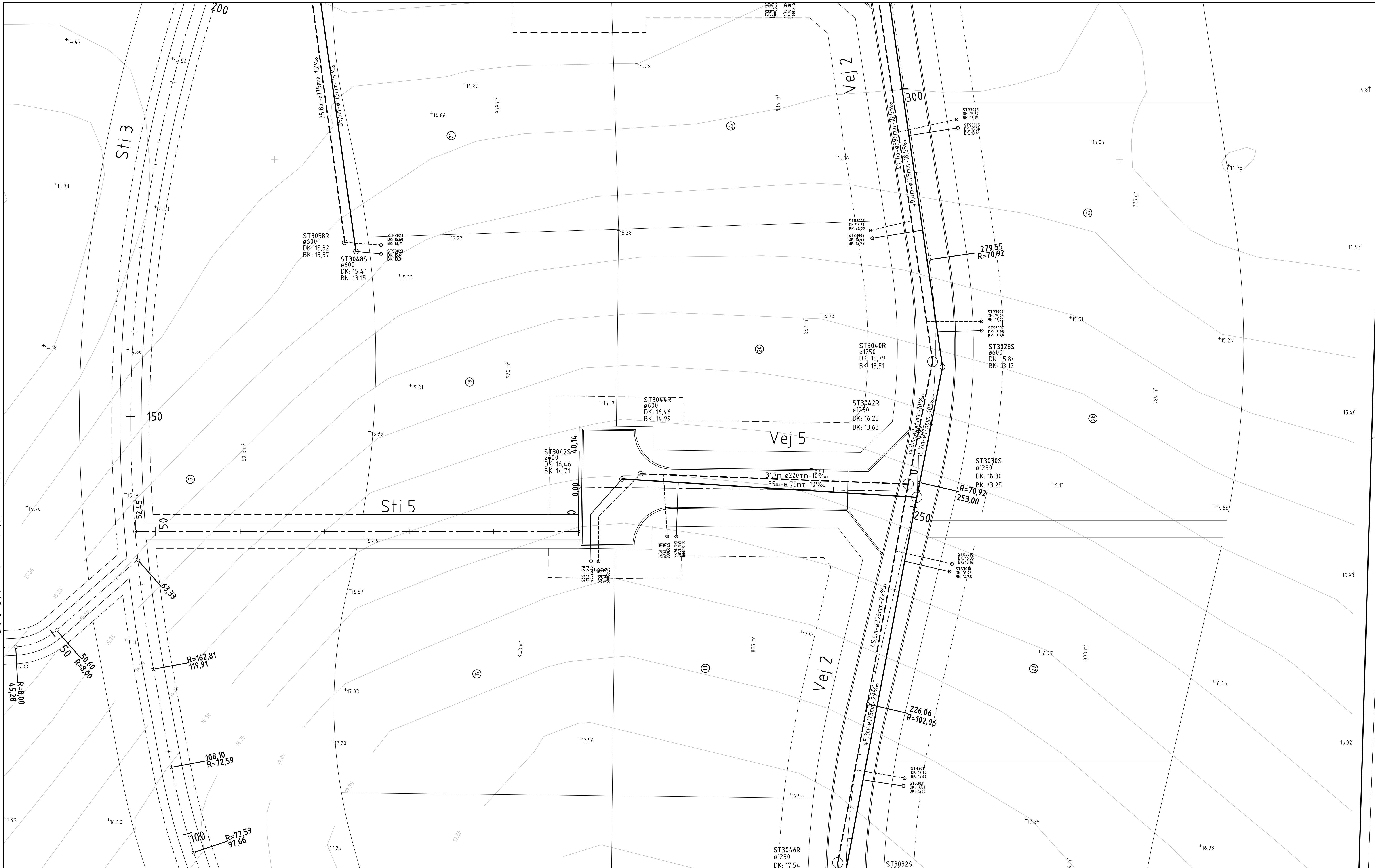
---	Proj. regnvandsledning
---	Proj. spildevandsledning
---	Proj. trykledning
- - -	Afpropping af kloakledning
Sxxxx	Proj. spildevandsbrønd
Rxxxx	Proj. regnvandsbrønd
Ss	Proj. parcelbrønd, spildevand
Rs	Proj. parcelbrønd, regnvand
DUT	70cm under terræn
TKxxxx	Terrænkote
DKxxxx	Dækselkote
BKxxxx	Bundkote
IKxxxx	Indløbskote
UKxxxx	Udløbskote
VSPxxxx	Vandspejlskote

A2.203-00

Rev.	Dato	Konst./Tegn.	Kontrol.	Godk.
	2009-03-23	ERD/kitj		
<p>Projektnr. 0741864 Mail 1:200</p> <p>Klemens Kofod og Jørgen Ove Andersen Byggemodning Toftengren</p> <p>Ledningsplan revideret som udført, efter opmåling. Vej 2 st. 130-230 og Vej 4</p>				
				Bag Havørnie 32 4600 Køge Tlf. 5664 5700 Fax 5664 5701
				Filnavn Ledningsplan_udf-plot Tegning nr.

A2.203-00

Henv. til tegning H2.205



NOTE:
 Stik for regn- og spildevand er $\phi 160$ mm, hvor der intet andet er angivet.
 Parcelbrønde for regn- og spildevand er $\phi 425$ mm, hvor intet andet er angivet.
 Dimensioner på kloakledning er angivet som indv. diameter, dog undtaget trykledning.
 Hvor intet andet er angivet, lægges kloakledninger med min. 10% fald på regnvandsledninger og 20% fald på spildevandsledninger.
 Ubenævnte mål er i meter.
 Koter er i meter i DVR90, system 34.

SIGNATURER:

---	Proj. regnvandsledning
---	Proj. spildevandsledning
---	Proj. trykledning
- - -	Afropning af kloakledning
Sxxxx	Proj. spildevandsbrønd
Rxxxx	Proj. regnvandsbrønd
Ss	Proj. parcelbrønd, spildevand
Rs	Proj. parcelbrønd, regnvand
DUT	70cm under terræn
TKxxx	Terrænkote
DKxxx	Dælskote
BKxxx	Bundkote
IKxxx	Indløbskote
UKxxx	Udløbskote
VSPxxx	Vandspejlskote

A2.204-00


Rev.	Dato	Konst./Tegn.	Kontrol.	Godk.
	2009-03-23	ERD/kitj		
Projektnr.	0741864	Mål	1:200	
Klemens Kofod og Jørgen Ove Andersen				
Byggemodning Tofteng				
Ledningsplan revideret som udført, efter opmåling.				
Vej 2 st. 220-310 og Vej 5				

Bag Havens 32
 4600 Køge
 Tlf. 5664 5700
 Fax 5664 5701

Filnavn: Ledningsplan_udf-plot
 Tegning nr. A2.204-00

Henv. til tegning H2.203

A
parcelhuse



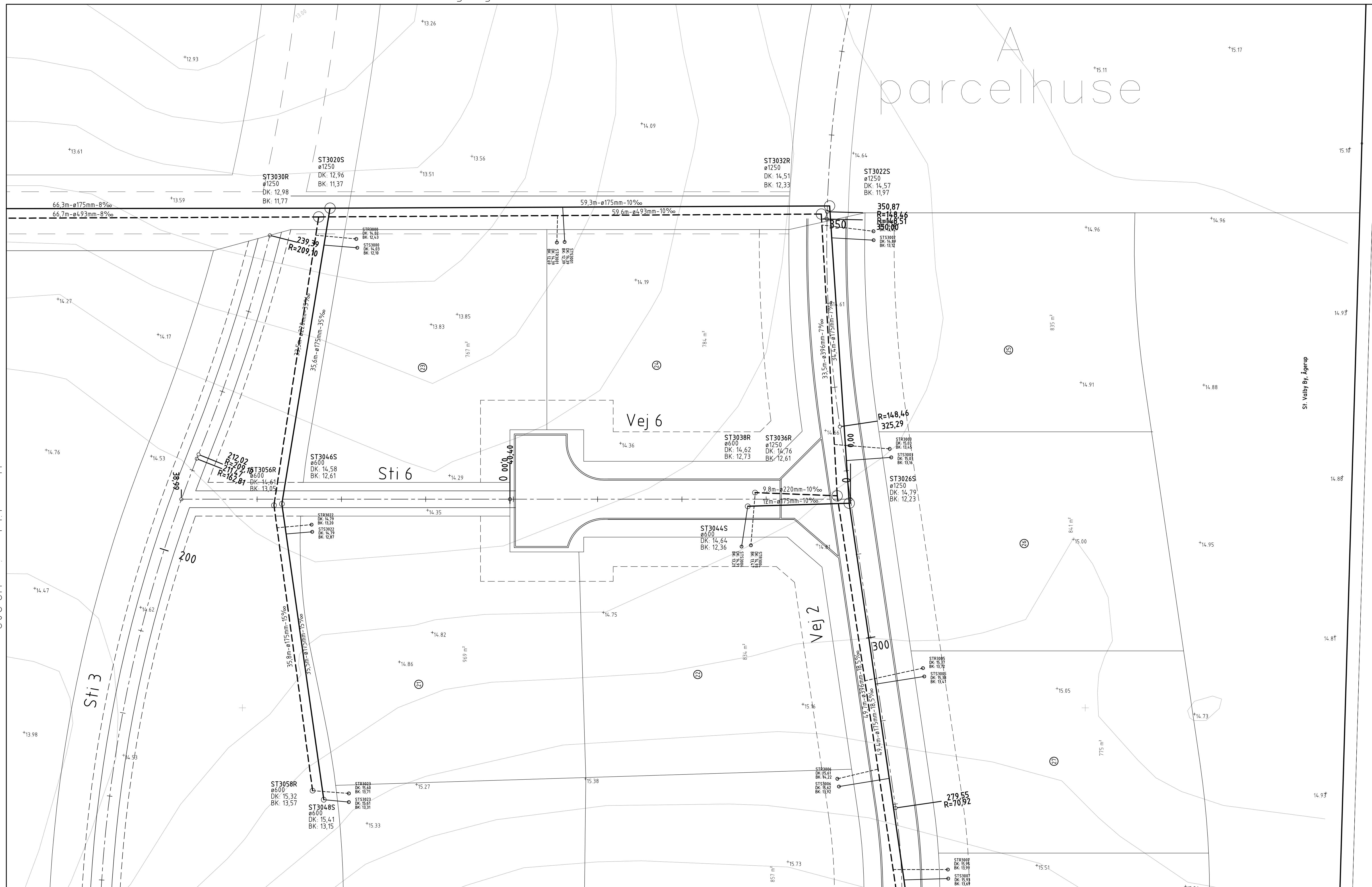
NOTE:

Stik for regn- og spildevand er ø160 mm, hvor der intet andet er angivet.
 Parcelbrønde for regn- og spildevand er ø425 mm, hvor intet andet er angivet.
 Dimensioner på kloakledning er angivet som indv. diameter, dog undtaget trykledning.
 Hvor intet andet er angivet, lægges kloakledninger med min. 10% fald på regnvandsledninger og 20% fald på spildevandsledninger.
 Ubenævnte mål er i meter.
 Koter er i meter i DVR90, system 34.

SIGNATURER:

- Proj. regnvandsledning
- Proj. spildevandsledning
- Proj. trykledning
- Afpropning af kloakledning
- Sxxxx Proj. spildevandsbrønd
- Rxxxx Proj. regnvandsbrønd
- Ss Proj. parcelbrønd, spildevand
- Rs Proj. parcelbrønd, regnvand
- DUT 70cm under terræn
- TKxxx Terrænkote
- DKxxx Dækselkote
- BKxxx Bundkote
- IKxxx Indløbskote
- UKxxx Udløbskote
- VSPxxx Vandspejlskote

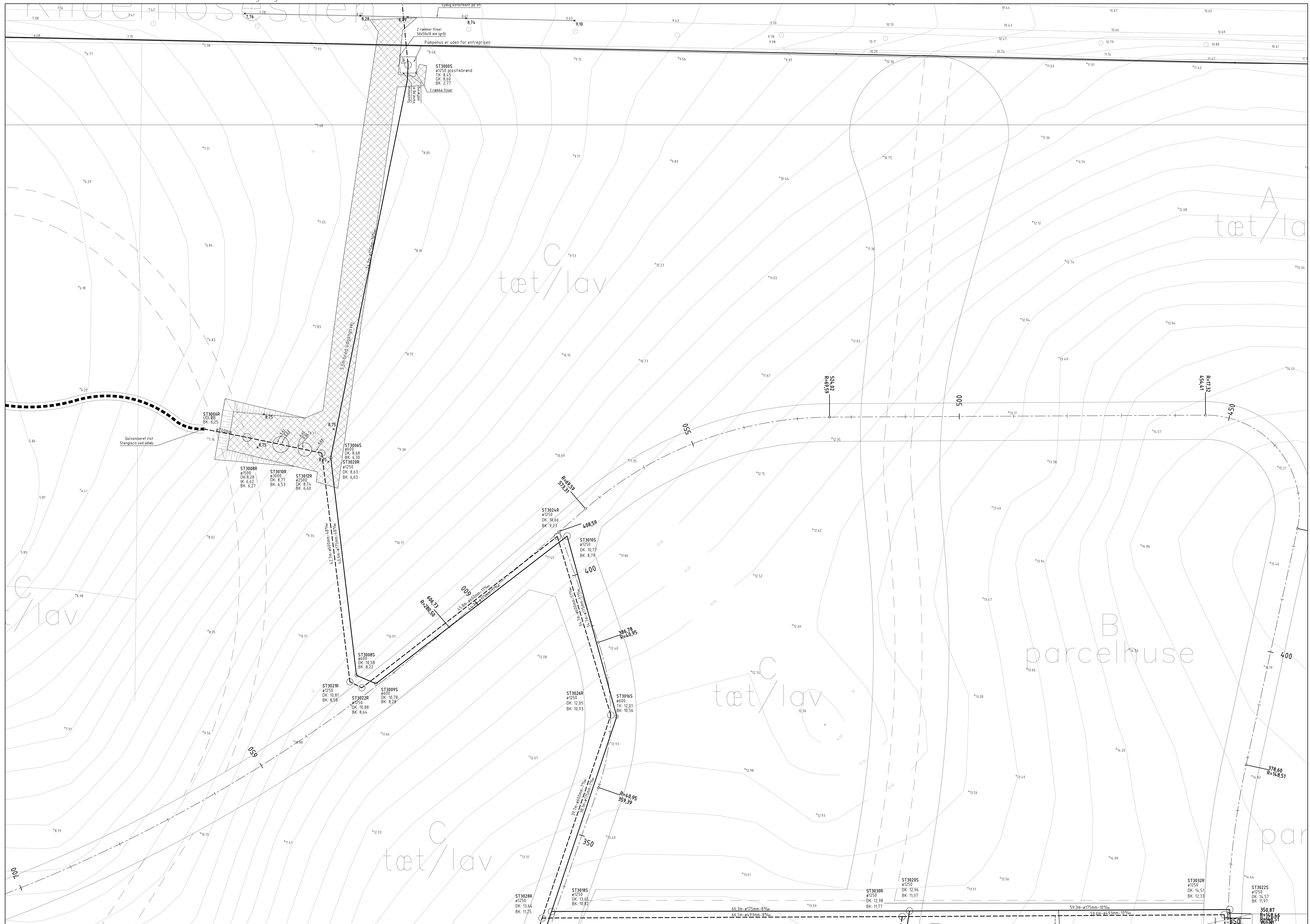
A2.205-00



Rev.	Dato	Konst./Tegn.	Kontrol.	Godk.
	2009-03-23	ERD/kitj		
Projektnr.	0741864	Mål	1:200	
Klemens Kofod og Jørgen Ove Andersen				
Byggemodning Tofteengen				
Ledningsplan revideret som udført, efter opmåling.				
Vej 2 st. 280-350 og Vej 6				

Bag Havemie 32
 4600 Køge
 Tlf. 5664 5700
 Fax 5664 5701

Filnavn: Ledningsplan_udf-plot
 Tegning nr.



NOTE:
 Stik for regn- og spildevand er ø50 mm, hvor det andet er angivet.
 Parcelbrønde for regn- og spildevand er ø425 mm, hvor andet er angivet.
 Dimensioner på kloakledning er angivet som max. diameter, dog undtagen trykledning.
 Hvor andet er angivet, lægges kloakledninger med min. 10% fald på
 regnvandsledninger og 20% fald på spildevandsledninger.
 Ubenævnte alle er i meter.
 Koter er i meter - DVR90, system 3.

SIGNATURER:

---	Proj. regnvandsledning
---	Proj. spildevandsledning
---	Proj. trykledning
---	Afgrøpning af kloakledning
---	Proj. spildevandsbrønd
---	Proj. regnvandsbrønd
---	Proj. parcelbrønd, spildevand
---	Proj. parcelbrønd, regnvand
---	Tæn under terræn
---	Tæn skote
---	Daks skote
---	Bandskote
---	Indløbskote
---	Udløbskote
---	Vandspejlskote

Rev.	Dato	Revideret af	Kontrolleret af	Godkendt af
	2009-03-23	ERD/ML		
<p>Projekt: 0741864 Kval: 1:200</p> <p>Klemens Kofod og Jørgen Ove Andersen Byggesmedning Tofteengen</p> <p>Ledningsplan revideret som udført, efter opmåling. Kloak nord for etape 1</p>				
				<p>RAMBOLL</p> <p>Bag Havens 32 4600 Koge Tlf. 5664 5700 Fax 5664 5701</p>
				<p>Finans. Ledningsplan_uaf_plot Tegning nr. A2.206-00</p>



NOTE:

Stik for regn- og spildevand er $\phi 160$ mm, hvor der intet andet er angivet.
 Parcelbrønde for regn- og spildevand er $\phi 425$ mm, hvor intet andet er angivet.
 Dimensioner på kloakledning er angivet som indv. diameter, dog undtaget trykledning.
 Hvor intet andet er angivet, lægges kloakledninger med min. 10% fald på regnvandsledninger og 20% fald på spildevandsledninger.
 Ubemærkede mål er i meter.
 Koter er i meter i DVR90, system 34.

SIGNATURER:

---	Proj. regnvandsledning
---	Proj. spildevandsledning
---	Proj. trykledning
---	Afropning af kloakledning
Sxxxx	Proj. spildevandsbrønd
Rxxxx	Proj. regnvandsbrønd
Ss	Proj. parcelbrønd, spildevand
Rs	Proj. parcelbrønd, regnvand
DUT	70cm under terræn
TKxxx	Terrænkote
DKxxx	Dækselkote
BKxxx	Bundkote
IKxxx	Indløbskote
UKxxx	Udløbskote
VSPxxx	Vandspejlskote

A2.207-00

Rev.	Dato	Konst./Tegn.	Kontrol.	Godk.	
	2009-03-23	ERD/kitj			
Projektnr.	0741864	Mål	1:500	Bag Havens 32 4600 Kege Tlf. 5664 5700 Fax 5664 5701	
Klemens Kofod og Jørgen Ove Andersen Byggemodning Toftengens					Filnavn Ledningsplan_udf-plot Tegning nr.
Ledningsplan som udført, efter opmåling. Trykledning for spildevand					A2.207-00

Henv. til tegning H2.205